IRATI ARITZA

AYUNTAMIENTO DE ARIBE
ARIBEKO UDALA

ROBLEDALES CON HISTORIA

ARIBE







Ayuntamiento de Aribe, C/Santa María nº 18, 31.671 Aribe
Tlfn: 948 764 187 e-mail: aytoaribe@gmail.com

El pueblo de Aribe se encuentra en uno de los rincones más bellos del Pirineo Oriental Navarro. Es centro geográfico, administrativo y de comunicaciones del Valle de Aezkoa.

HISTORIA

La historia de Aribe se pierde en la noche de los tiempos, en la prehistoria.

Los primeros datos de poblamiento los encontramos hacia el 8.000 antes de Cristo, concretamente en la **Cueva de Aizpea** o "del molino", lugar en el que se hallaron los restos completos de la mujer más antigua de Navarra.

Zona de **riqueza minera** (todavía son hoy en día visitables las viejas minas de mercurio), se sabe que los antiguos chipateros, como se conoce actualmente a los de Aribe, aprendieron ya en época histórica el manejo de la metalurgia, aunque poco más puede decirse de un territorio que los escritores clásicos romanos y griegos enclavaron en el llamado "Saltus Vasconum" por su agreste naturaleza y el supuesto atraso y barbarie de sus habitantes.

Tras la caía del Imperio Romano y la llegada de los visigodos primero y musulmanes después, sin duda los chipateros participaron en una de **las batallas** más famosas de la historia, la del paso de Roncesvalles, acaecida en el año 778 d.C. en la que murió Roldán, caballero de Carlomagno inmortalizado en los cantares de los trovadores de la Edad Media.

Entrada la Edad Media se hicieron famosas **las aguas medicinales** de Iturrialdea y a mediados del siglo pasado se construyó un **balneario** que funcionó hasta los años veinte, actualmente está en estado de abandono.

El magnífico **puente románico**, que hoy en día todavía se levanta orgulloso en el río Irati, es uno de los símbolos más característicos de Aribe.

Hoy en día Aribe ha mantenido sus señales propias como pueblo de montaña aferrado a la ganadería, a la agricultura y al aprovechamiento de sus bosques y recursos naturales.

LA JUNTA GENERAL DEL VALLE DE AEZKOA

El Valle de Aezkoa está formado por nueve pueblos que cuentan con una institución tradicional que se encarga de administrar sus recursos. **La junta General del Valle de Aezkoa** es un órgano de gobierno local de origen medieval, distinto de los Ayuntamientos. A través de su "Batzarre" o asamblea y dirigido por sus Alcaldes regidores y su Presidente gobierna los terrenos y propiedades comunales del Valle, de las que son propietarios cada vecino del mismo. Su sede es la Casa del Valle en Aribe, y ésta, junto a su archivo histórico se incendiaron en 1795.

ARTE

En Aribe el arte se manifiesta en toda sus expresión en la propia estructura y forma de sus casas, muchas de ellas del siglo XVIII que conservan el sabor añejo e inigualable de la historia y de sus gentes.

Si a ello le acompaña la naturaleza que le rodea y monumentos históricos tales como el puente románico (de probable origen romano), la ermita de San Joaquín, el hórreo de Domentx y el molino de agua de comienzos del siglo XIX, completamos un paraje que a buen seguro quedará grabado en la memoria del visitante.

RÍO IRATI

Aguas abajo de Aribe el río Irati se abre paso a través de materiales del Paleozoico formando la Foz de Olaldea, presidida por el espolón de Arrigorriak. Este es un afloramiento de areniscas rojas del Devónico (400 millones de años) sobre el que se instala el espectacular mirador de Aritztokia-Arrigorri.

Ayuntamiento de Aribe, C/Santa María nº 18, 31.671 Aribe
Tlfn: 948 764 187 e-mail: aytoaribe@gmail.com

FIESTAS

Aribe es un pueblo fuertemente enraizado en sus fiestas y tradiciones, tanto las patronales como las que honran a la Virgen de Roncesvalles, muy cerca de la localidad.

Las fiestas de Aribe se celebran el segundo domingo de septiembre en honor a la Inmaculada.

La Romería de Roncesvalles se celebra el día 1 de mayo de cada año, y en ella el Alcalde, jóvenes y niños de Aribe acuden ataviados con los trajes tradicionales del Valle. También en mayo se celebra la romería a la ermita de San Joaquín.

Para más información consultar: www.aribe.es / www.aezkoa.com

Ayuntamiento de Aribe, C/Santa María nº 18, 31.671 Aribe
Tlfn: 948 764 187 e-mail: aytoaribe@gmail.com

UNIÓN ENTRE PUEBLOS

El paseo en el robledal es una experiencia única que discurre a través de antiguos caminos que en tiempos pasados eran utilizados por la población local para desplazarse entre los pueblos.

Se presenta un tipo de **red abierta entre los pueblos**, dividida en subtramos numerados (ver los mapas del tríptico y los paneles informativos), para que el viandante pueda "servirse al gusto". Con este método se pueden realizar numerosas combinaciones, entre todas ellas se proponen las siguientes:

Oroz Betelu-Olaldea-Aribe-Olaldea-Oroz-Betelu

Olaldea-Aribe-Garralda-Olaldea

Aribe-Garaioa-Aribe

Garralda-Aribe-Garaioa-Olaldea-Garralda

Estos recorridos te permitirán disfrutar del robledal, el río Irati, de miradores naturales, de elementos de alto valor etnográfico (balneario, ruinas de minas, carboneras….) y de las costumbres y tradiciones de cada pueblo pudiendo ir de uno a otro por los caminos que usaban nuestros ancestros.

Los senderos que unen estos pueblos no tienen dificultad técnica, pero la mayor parte de las combinaciones propuestas requieren un **nivel físico medio** ya que el más corto (Aribe-Garaioa-Aribe) es de 14 km con 400 m de desnivel acumulado.

Todas las combinaciones propuestas son **circulares** y discurren entre robledales, bojedales, pastizales y a la orilla del majestuoso río Irati con sus aguas calmadas en verano que en invierno y primavera se vuelven bravas.

A parte de las uniones entre pueblos para cada población se propone una circular corta.

Circular Aribe

A continuación se describen de forma detallada dos senderos circulares sencillos que parten de Aribe.

Aribe I	Aribe II
Distancia: 2,6 km	Distancia: 6,5 km
Duración: 55’	Duración: 2h
Desnivel: 40 m	Desnivel: 75 m
Dificultad: Fácil	Dificultad: Fácil-media

Desde el panel informativo de Aribe podemos hacer dos recorridos:

I. uno corto que entre el río Irati y los verdes prados nos acerca al balneario, donde parece que el tiempo se ha parado, y a Inklusaldea (puente colgante), en menos de media hora;
II. y otro largo que nos conduce hasta el roble milenario de Garaioa y las ruinas de antiguas minas de hierro. Este espectacular sendero discurre a través de un bosque de hayas, robles, fresnos, bojes, etc. junto al río Irati, por lo que en épocas de crecida puede haber tramos inundados.

Descripción detallada

Desde el panel informativo de Aribe, que se sitúa próximo al puente medieval (junto a la carretera NA-140), podemos hacer dos recorridos: 1/ uno corto que pasa por el balneario y la inclusa, 2/ y otro largo que nos lleva hasta el roble milenario de Garaioa y unas ruinas de antiguas minas de hierro.

Aribe I

0 km. Este paseo llano y sencillo se inicia en el panel informativo, dónde un poste vertical de orientación nos indica la dirección que debemos seguir para ir al balneario. Tomamos dirección hacia el centro urbano de Aribe (**no** hacia el puente medieval), cruzamos la carretera NA-140 y antes de pasar el puente “nuevo” a mano derecha sale una pista de cemento que pronto se

convierte en firme de tierra. Pasamos por debajo del puente “nuevo”.

1,2 km. Caminamos por la pista y a nuestra derecha tenemos la orilla del río Irati y a la izquierda verdes prados de los cuales se obtiene el forraje para que el ganado pase el invierno.

Los árboles del cauce del río nos dan sombra a lo largo del camino. En varios puntos la vegetación de la orilla del río Irati es escasa y nos permite acceder a sus aguas. Pasamos debajo del tendido eléctrico y continuamos por la pista hasta que vemos a mano izquierda una casa particular y a la derecha frente al río las ruinas del **antiguo balneario de Aribe**. Desde este punto se respira tranquilidad, solo se oye el Irati pasar y los pájaros que acompañan con su canto, parece que el tiempo se ha parado.



1,4 km. Desde aquí continuamos por un sendero que sale desde la casa particular y giramos a la derecha hacia el balneario. Este lo bordeamos por detrás y nos adentramos en el bosque a través un sendero que nos conduce hasta un poste vertical. Seguimos dirección **Inklusaldea** para poder visitar el puente colgante que se remodeló en el año 2014.

En este punto cruzando el puente podemos subir hasta el mirador de Aritztokia-Arrigorri, pero nosotros, para hacer este sendero circular, volveremos de nuevo hasta el poste y tomaremos dirección Aribe, Minas, Roble milenario.

2,6 km. A 100 m (unos 5 minutos) nos encontramos en otro cruce de caminos (punto de separación con el recorrido 2), dónde seguiremos dirección Larrebeiti (minas de hierro), Aribe (1,1 km, 20 minutos). Subimos por el sendero unos 7 minutos (100 m), hasta una pista de todo-uno y de nuevo otro poste de orientación. Esta vez tomamos rumbo al este (giramos a la izquierda) dirección **Aribe** (1 km). Bajamos por la pista y a 60 m nos encontramos con el último cruce de caminos que nos indica Aribe a 1 km, 15 minutos. Bajamos por la pista de todo – uno que nos conduce hasta el panel informativo del principio.



Aribe II

1,5 km. Este recorrido circular comparte el primer tramo con el recorrido 1 (paso por el balneario e Inklusaldea). Nos desviamos del recorrido 1 al tomar en el cruce de caminos, que se indica en la descripción del recorrido 1, el sendero que continua dirección oeste hacia Larrebeiti (minas de hierro) 2 km (40 minutos) y Roble milenario de Garaioa 2,2 km (45 minutos). Este camino discurre por un sendero rocoso que baja, a través del bosque, hasta llegar al margen del río. Al inicio podemos ver Inklusaldea a lo lejos. Llegados a la orilla del río se puede observar acumulación de maderas que son arrastradas por el Irati en épocas de crecida. Seguimos por la orilla del río y llegamos a un punto donde el camino empieza a subir y bajar de forma suave. Desde aquí se oye el ruido de la fuerza del agua y es una senda estrecha. A unos 300 m del poste de orientación vemos **la presa del río Irati**. Continuamos por la senda que discurre por el bosque de hayas, robles, fresnos, bojes, etc. Pasamos por una zona húmeda y rocosa con un manantial.

2,7 km. Seguimos el sendero que nos lleva hasta el **tendido eléctrico**. Subimos unos 10 m, giramos a la izquierda y nos metemos en una pista de tierra. Por aquí salen varias trochas de saca de madera por lo que seguimos con cuidado las marcas amarillas para no perdernos.

3,1 km. Por la pista llegamos hasta un cruce de senderos con un **poste** de orientación que nos indica la dirección que debemos tomar para ir al roble milenario de Garaioa.

3,6 km. Pasamos por debajo del tendido eléctrico hasta llegar por el sendero a un desvío a mano izquierda y en 10 minutos hemos llegado al **Roble Milenario**.

4,2 km. Para volver de nuevo a Aribe, regresamos al último poste vertical de orientación, donde tomaremos dirección Larrebeiti 0,4 km (10 minutos).

4,6 km. Bajamos por una pista de tierra hasta otro poste de orientación donde nos da la posibilidad de ir a Olaldea.

4,9 km. Nosotros seguimos bajando por la pista de tierra dirección Aribe. A menos de 10 m nos encontramos con un poste que nos indica la entrada para visitar las **minas de Larrebeiti**. Son ruinas de antiguas casas para los mineros y la boca de una mina de hierro.

5,5 km. Después de visitar las minas de Larrebeiti salimos de nuevo a la pista, por donde seguimos bajando hasta un poste de orientación. En este punto tenemos la posibilidad de bajar de nuevo al balneario y a Inklusaldea o continuar hacia Aribe. Nosotros continuamos por la pista y a 60 m nos encontramos con otro poste vertical de orientación, de donde sale una pista que nos lleva hasta Garaioa. Nosotros continuamos bajando dirección Aribe a 1 km (15 minutos).

6,5 km. Seguimos bajando por la pista principal sin desviarnos hasta llegar al punto de partida del recorrido, donde el panel informativo.

Para más información consultar: www.iratiaritza.com

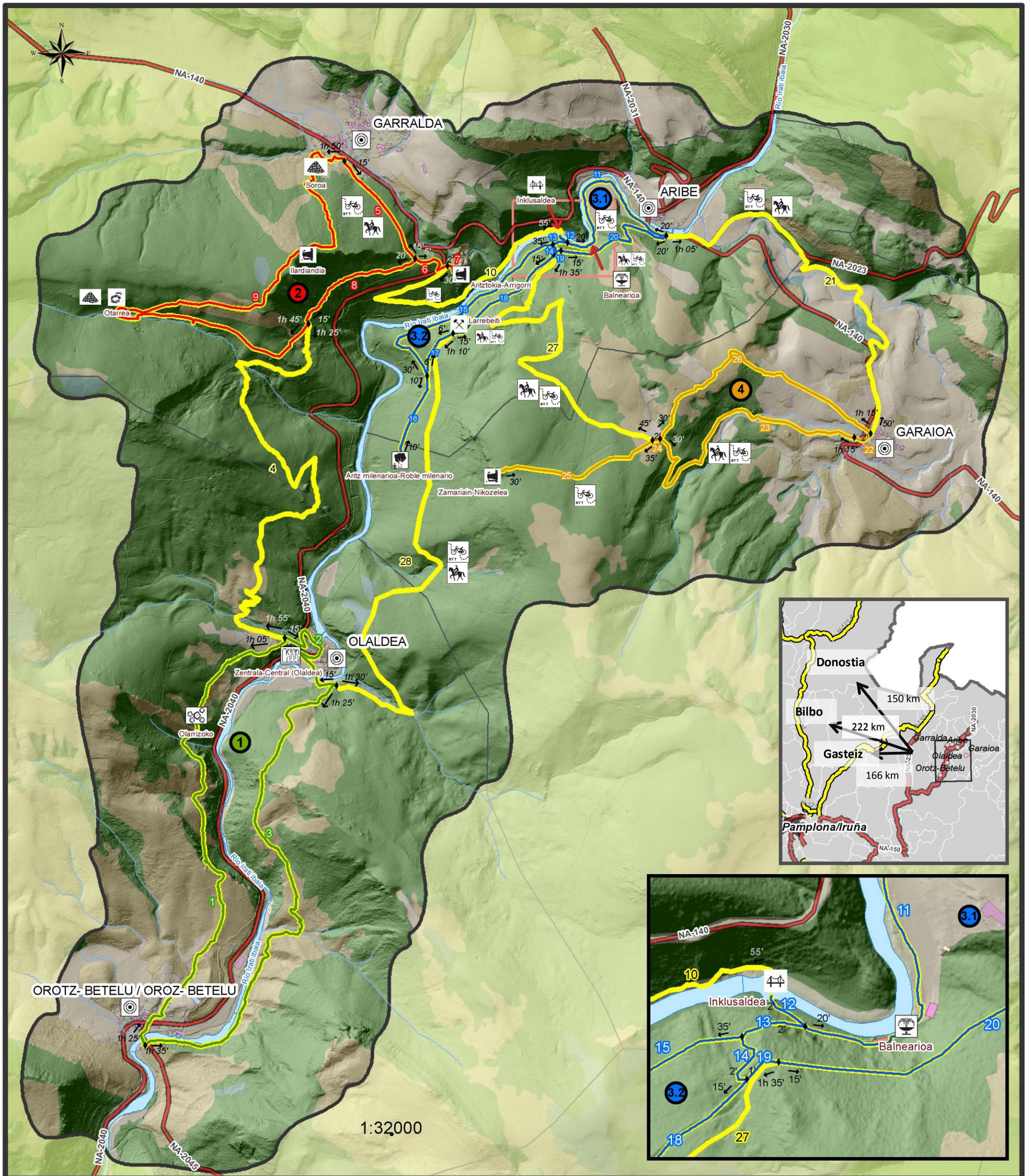

Senderos propuestos / Proposatutako ibilbideak

Red entre pueblos / Herri arteko sarea

- Oroz Betelu-Olaldea-Aribe-Oroz Betelu -- 21.8km -- 8h -- 700m D+
- Olaldea-Aribe-Garralda-Oladea -- 19.5km -- 7h55' -- 668m D+
- Aribe-Garaioa-Aribe -- 14km -- 5h50' -- 430m D+
- Garralda-Aribe-Garaioa-Olaldea-Garralda -- 28.9km -- 10h50' -- 990m D+

Circular de cada pueblo / Herri bakoitzeko ibilbide biribila

- 1 Oroz Betelu-Olaldea -- 8.5km -- 2h55' -- 250m D+
- 2 Garralda -- 6.7 km -- 2h50' -- 285m D+
- 3.1 Aribe1 -- 2.6 km -- 55' -- 40m D+
- 3.2 Aribe2 - 6.5 km -- 2h -- 75m D+
- 4 Garaioa -- 6.6 km -- 3h -- 340m D+

Puntos de Interés / Leku interesgarriak

Balneario / Bainuetxea · Carbonera / Txondorra · Central hidroeléctrica / Zentral hidroelektrikoa · Glera / Harri pila · Minas / Meategiak · Mirador / Behatokia · Monumento Natural / Monumentu Naturala · Pasarela colgante / Zubi eskegia · Ruinas / Hondarrak · BTT / BTT · A caballo / Zaldiz · Número subtramo / bide-zati zenbakia · Centro Urbano / Erdialdea