




IRATI ARITZA



AYUNTAMIENTO DE GARRALDA
GARRALDAKO UDALA

ROBLEDALES CON HISTORIA

GARRALDA



La localidad de Garralda está situada en la parte Nordeste de la Comunidad Foral de Navarra y Oeste del valle de Aézkoa, a una altitud de 846 msnm. Se sitúa en el **corredor** que comunica la vertiente del **río Urrobi** y la del **río Irati**. Es el lugar más occidental del Valle de Aezkoa.

HISTORIA

Su existencia como pueblo se remonta al siglo XIII, aunque en su término se encuentran numerosos restos prehistóricos. Ha sufrido numerosos **incendios por las guerras en el siglo XIX**: 1795, 1834, 1835, pero especialmente el **último incendio en 1898** arrasó prácticamente todo el pueblo que fue reconstruido. La iglesia se reconstruyó a principios del siglo XX en otro emplazamiento y con la piedra de la anterior, del siglo XV, en cuyos restos se encuentra hoy el cementerio municipal. El ayuntamiento, construido totalmente con piedra del lugar, se edificó en los años 1960. Existen numerosas casas con escudos del lugar: todas tienen el mismo con ligeras variaciones, el de Aezkoa, pues todos los vecinos del Valle son hidalgos desde 1169.

En 1900 llegó a tener 462 vecinos y en la actualidad cuenta con menos de 200.

LA JUNTA GENERAL DEL VALLE DE AEZKOA

El Valle de Aezkoa está formado por nueve pueblos que cuentan con una institución tradicional que se encarga de administrar sus recursos. **La junta General del Valle de Aezkoa** es un órgano de gobierno local de origen medieval, distinto de los Ayuntamientos. A través de su “Batzarre” o asamblea y dirigido por sus Alcaldes regidores y su Presidente gobierna los terrenos y propiedades comunales del Valle, de las que son propietarios cada vecino del mismo. Su sede es la Casa del Valle en Aribre, y ésta, junto a su archivo histórico se incendiaron en 1795.

ECONOMÍA

La mayoría de los habitantes se sigue dedicando a la ganadería, con explotaciones de vacas, ovejas y yeguas de razas autóctonas. El turismo y los servicios son todavía sectores incipientes. En el pueblo está también la concentración escolar de toda la comarca.

MONUMENTOS

Iglesia de San Juan Evangelista. Neogótica rural 1912-14. Tras quemarse el pueblo en 1898, aunque se reconstruyó la espléndida iglesia gótica (siglo XV), y tras importantes disputas entre los vecinos, Antonio Arostegi, indiano que ayudó mucho a la reconstrucción del pueblo, financió la construcción de una nueva iglesia junto a la carretera, derruyendo la antigua para aprovechar su piedra, cuyo terreno quedó convertido en el cementerio actual.

Crucero. Es un crucero románico; el fuste es medieval pero la cruz original fue destruida en la Guerra de La Convención (siglo XVIII) y en 1929 se le puso la actual.

NATURALEZA

Cerca del pueblo se encuentra **Aritzokia-Arrigorri**, peña donde hay un bello mirador (Aritzokia/Arrigorri), y que recibe su nombre seguramente de explotaciones mineras de hierro en el lugar. Desde aquí podemos divisar el **Robledal de Betelu**, Arike y parte del Valle de Aezkoa, los Pirineos, **Valle del Río Irati** norte-sur. Sitio extraordinario para el avistamiento de aves, sobre todo buitres.

Cueva Kutxategileen harpea, rodeada de plantas de boj, donde empezaban a hacer las cucharas de boj, tradición artesana muy arraigada.

Hórreo Casa Masamigelena. Curiosas construcciones, más esperadas en otras zonas más occidentales, aquí se conservan algunas con su variación arquitectónica propia: el hórreo pirenaico.

Dólmenes de Etxoltxarraldea I (buen estado) y Etxoltxarraldea II (menos reconocible).

Fuentes:

- Iturrialdea. Fuente medieval en el norte del pueblo, es la más antigua del pueblo.
- Fuente de Arostegi, en la plaza en recuerdo de su ayuda a reconstruir el pueblo tras el incendio.
- También se conserva algún pozo en el pueblo

FIESTAS

La localidad celebra sus fiestas patronales el primer domingo de septiembre. Además también se celebran en torno al 27 de diciembre las fiestas pequeñas.

Para más información consultar: www.aezkoa.com

UNIÓN ENTRE PUEBLOS

El paseo en el robledal es una experiencia única que discurre a través de antiguos caminos que en tiempos pasados eran utilizados por la población local para desplazarse entre los pueblos.

Se presenta un tipo de **red abierta entre los pueblos**, dividida en subtramos numerados (ver los mapas del tríptico y los paneles informativos), para que el viandante pueda “servirse al gusto”. Con este método se pueden realizar numerosas combinaciones, entre todas ellas se proponen las siguientes:

Oroz Betelu-Olaldea-Arribes-Olaldea-Oroz-Betelu

Olaldea-Arribes-Garralda-Olaldea

Arribes-Garaioa-Arribes

Garralda-Arribes-Garaioa-Olaldea-Garralda

Estos recorridos te permitirán disfrutar del robledal, el río Irati, de miradores naturales, de elementos de alto valor etnográfico (balneario, ruinas de minas, carboneras...) y de las costumbres y tradiciones de cada pueblo pudiendo ir de uno a otro por los caminos que usaban nuestros ancestros.

Los senderos que unen estos pueblos no tienen dificultad técnica, pero la mayor parte de las combinaciones propuestas requieren un **nivel físico medio** ya que el más corto (Arribes-Garaioa-Arribes) es de 14 km con 400 m de desnivel acumulado.

Todas las combinaciones propuestas son **circulares** y discurren entre robledales, bojedales, pastizales y a la orilla del majestuoso río Irati con sus aguas calmadas en verano que en invierno y primavera se vuelven bravas.

A parte de las uniones entre pueblos para cada población se propone una circular corta.

Circular Garralda

A continuación se describe de forma detallada el sendero circular fácil que parte de Garralda.

Distancia: 6,7 km

Duración: 2h 50'

Desnivel: 285 m

Dificultad: Fácil-media

Este sendero circular parte del panel informativo, junto al asador Errotaberri, cruza el pueblo por la Cañada Real y llega a un paso canadiense donde a mano izquierda sale un sendero que nos sube a visitar una antigua carbonera y una meta. Siguiendo las marcas amarillas nos adentramos por el bosque de hayas y robles hasta un mirador, dónde se puede apreciar la inmensidad del bosque que es cruzado por el poderoso río Irati. Un bosque con mucha historia que contar ya que conforme nos vamos adentrando al mismo nos encontramos con las ruinas de un poblado minero, una carbonera y un túmulo por datar. Continuando podemos acercarnos al espectacular mirador de Aritzokia-Arrigorri y al panel informativo del roble que nos explica sus usos. De aquí continuamos por el sendero hasta el panel informativo del inicio.

Descripción detallada

0 km. Desde el panel informativo de Garralda, situado junto al asador Errotaberri, seguimos el camino de la Cañada Real a través del pueblo hasta llegar a un paso canadiense (cerca de la carnicería).



250 m. Lo cruzamos y seguimos un sendero que sale a mano izquierda que nos sube a una **carbonera y una meta.**



Subimos 65 m por el pastizal hasta llegar a una pista de tierra que nos llevará hasta un **depósito de agua** (460 m).



1,3 km. A partir de aquí tenemos que seguir las marcas amarillas que suben entre hayas y robles hasta un **mirador-Ilardiandia**, desde donde podemos divisar las inmensas dimensiones del robledal con el río Irati como hilo conductor entre sus hojas.



1,4 km. Salimos del mirador y seguimos subiendo por el camino, pasamos cierre, a través del paso salva personas, y llegamos a una **txabola** de cazadores.

1,7 km. Continuamos por las marcas amarillas en esta zona llana del bosque hasta su

unión con una pista de firme de tierra. En

este punto giramos a la

izquierda y seguimos por la pista de tierra. A unos 200 m, aproximadamente, se abre un claro en el arbolado que nos deja apreciar el espeso bosque de este Valle.



3,1 km. Después de contemplar esta inmensa vista continuamos por la pista hasta que poco antes de la regata las marcas nos señalan dos posibilidades para visitar **Otarrea**: continuar por un sendero hacia la derecha para dar una pequeña vuelta de unos 350 m alrededor de unas **ruinas de cabañas** que sirvieron de refugio en las guerras y que posteriormente vivienda para los carboneros y para el engorde de cerdos en torno a los lotes de robles y castaños; o continuar el sendero hacia la

izquierda bajando hasta las ruinas de una **antigua txabola**. Todas estas ruinas-Otarrea, eran un pequeño poblado, aunque su origen puede ser mucho más antiguo




ya que se cree que hay un túmulo y restos prehistóricos por toda la zona. Cuando se acabaron las guerras, estas casas se utilizaron como txabolas para los pastores que cuidaban el ganado, principalmente porcino. En estos bosques los cerdos comían las bellotas de los robles y con sus hozaduras favorecían la continuidad del robledal.

Si hemos elegido la primera opción, después de dar la vuelta de 350 m alrededor del poblado y carbonera, bajamos y llegamos de nuevo a la pista dónde iremos hacia la izquierda y pasada la regata, bajaremos por el sendero que pasa junto a las ruinas de otra antigua cabaña.



4,1 km. De aquí seguimos bajando por el sendero que discurre a través del bosque, de pequeños claros con brezos, enebros y escobas, y por una glera fija hasta unirse al **viejo camino que conecta Olaldea con Garralda**. En este punto veremos un poste que nos indica la dirección a seguir hacia Garralda, a mano izquierda vamos a Garralda y a mano derecha hacia Olaldea.



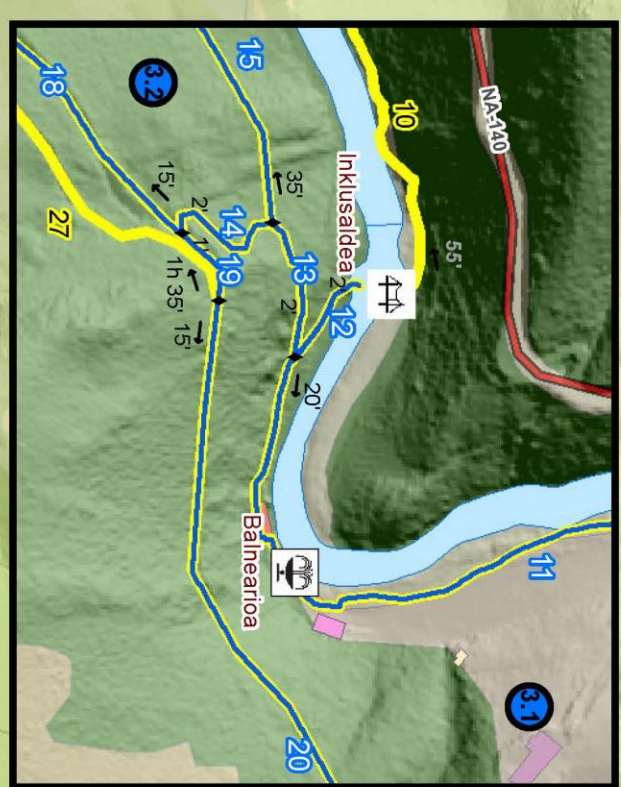
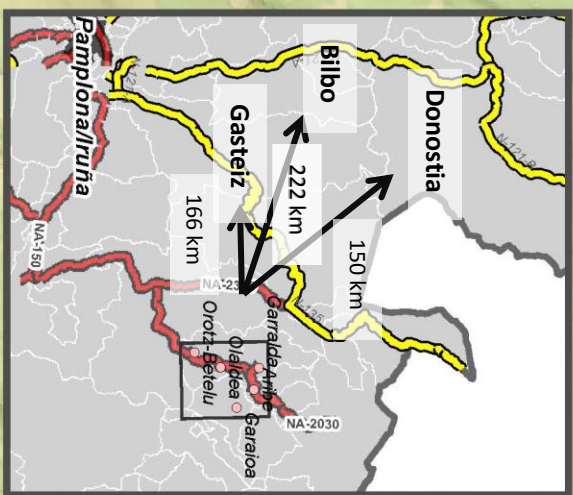
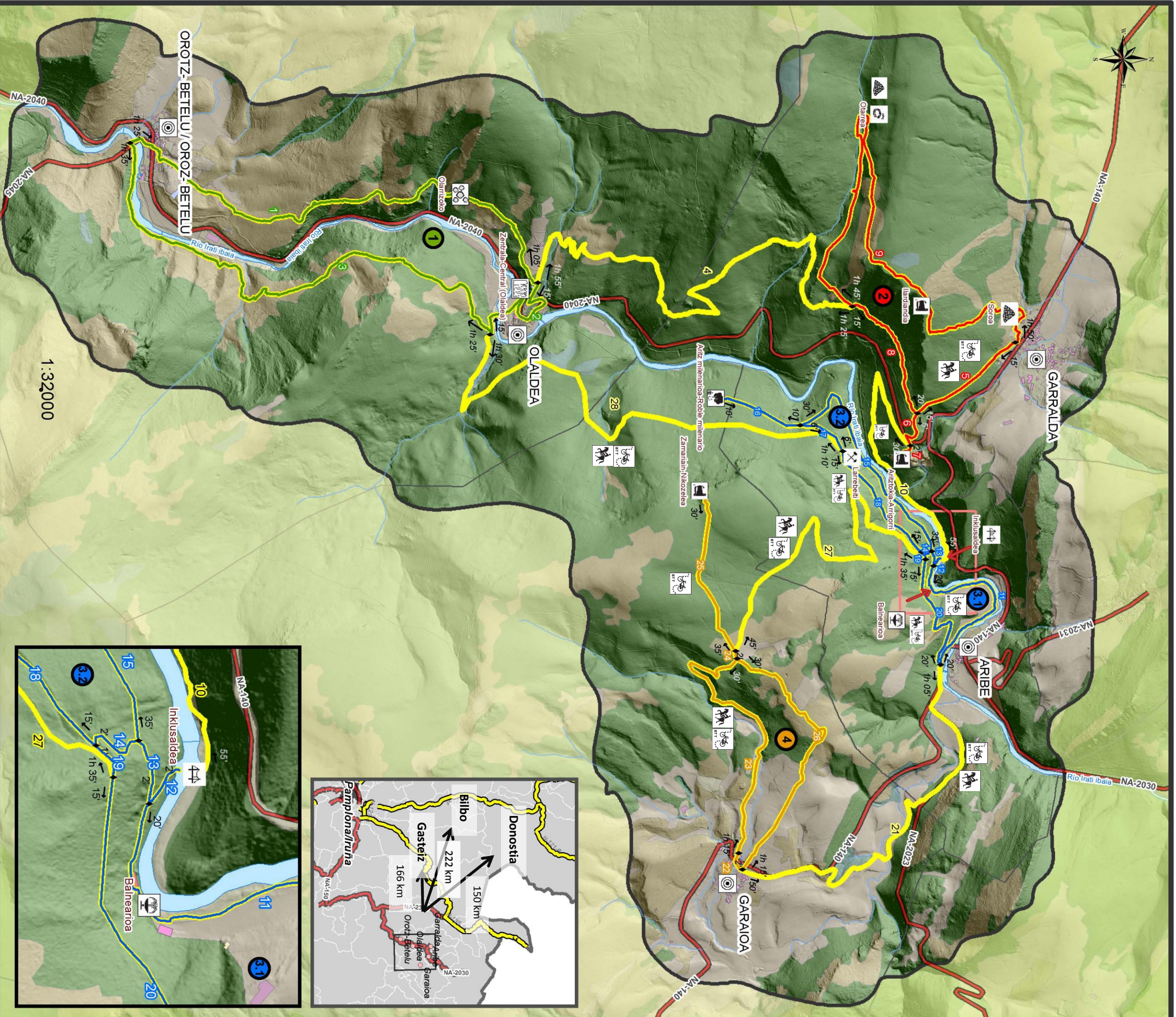
5 km. Seguimos hacia Garralda por un camino que poco a poco se ensancha y se convierte en pista con firme de tierra hasta llegar de nuevo a otro cruce de caminos señalizado con un poste vertical de orientación. Desde este punto nos podemos acercar al mirador de Aritzokia-Arrigorri y al panel del roble que se encuentran a 310 m bajando por la pista de tierra hasta la carretera NA-2040. Se cruza la carretera y vamos a la izquierda donde en 60 metros nos toparemos con el cartel del roble y la entrada del mirador que sube por unas escaleras con una barandilla de madera. Desde este punto podemos seguir hacia Aribe por una pista que sale hacia abajo o volver por el camino que hemos venido (cruzando la carretera y subiendo por la pista) hasta el poste que nos indica la dirección hacia Garralda (15 min.).



6,7 km. Pasamos el cierre y continuamos por la pista de tierra 800 m hasta llegar de nuevo al panel informativo del pueblo.



Para más información consultar: www.iratiaritzta.com



Senderos propuestos / Proposatutako ibilbideak

Red entre pueblos / Herri arteko sarea

- Oroz-Betelu-Olalde-Arbe-Oroz-Betelu -- 21.8km -- 8h -- 700m D+
- Olalde-Arbe-Garralda-Olalde -- 19.5km -- 7h55' -- 668m D+
- Arbe-Garaioa-Arbe -- 14km -- 5h50' -- 430m D+
- Garralda-Arbe-Garaioa-Olalde-Garralda -- 28.9km -- 10h50' -- 990m D+

Circular de cada pueblo / Herri bakoitzeko ibilbide biribila

- ① Oroz-Betelu-Olalde -- 8.5km -- 2h55' -- 250m D+
- ② Garralda -- 6.7 km -- 2h50' -- 285m D+
- ③ Arbe1 -- 2.6 km -- 55' -- 40m D+
- ③.2 Arbe2 - 6.5 km -- 2h -- 75m D+
- ④ Garaioa -- 6.6 km -- 3h -- 340m D+

Puntos de Interés / Leku interesgarriak

-  Bañeario / Bainuetxea
-  BTT / BTT
-  Carbonera / Txondorra
-  Central hidroeléctrica / Zentral hidroelektrikoa
-  A caballo / Zaldiz
-  Número subtramo / bide-zati zenbakia
-  Giera / Harri pila
-  Centro Urbano / Erdaldea
-  Mirador / Behatokia
-  Monumento Natural / Monumentu Naturala
-  Pasarela colgante / Zubi eskegia
-  Ruinas / Hondarrak